











| | |
|-----------------------------------------------------------------------------------------------------------------------|----------------------------|
| Tourname: Kleine Trainingsrunde | Fahrzeit ca.: 01:40 |
| Besonderheiten: kurze Tour ideal zum Trainieren mit langen Schotterpisten, starken Anstiegen, knackigen Trails | Strecke /km: 24,62 |
| | Höhenmeter /m: 697 |













Roadbook : 1 von 4

| bei km | Höhe | bei Punkt | Beschreibung | |
|--------|------|----------------|-------------------------------------------------------------------------------------|---------------------------------------------------------------------------------------|
| 0,00 | 250 | Ende Teich | Startpunkt: Bildstock am Teich, rechts über kleine Brücke |  |
| 0,05 | 250 | Am Hannenberg | gerade aus Richtung Hannenberg, steil bergauf |  |
| 0,58 | 300 | Kreuzung | geradeaus, weiter auf Teer, bergauf dem Kreuzweg folgen |  |
| 1,35 | 346 | hinter Kapelle | nachdem man an der Kapelle vorbei ist, an der Kreuzung geradeaus auf Schotter |  |
| 2,30 | 340 | Abnick links | links, kurz bergauf auf Teer |  |
| 2,60 | 355 | Landesstrasse | über Landesstrasse hinweg, nach 100 m rechts bergauf |  |
| 2,65 | 355 | Gabelung links | links in Feldweg (stark zugewachsen) |  |
| 3,40 | 365 | Feldweg | weiter links auf Feldweg bis zur asphaltierten Strasse | |
| 3,60 | 390 | Kreuzung | halblinks auf Schotterweg (nicht auf Teer ins Tal runter) | |
| 4,30 | 395 | Scheune | links, vor Scheune her, hinter Scheune sofort rechts bergauf |  |
| 4,77 | 420 | vor Tannenwald | gerade (halblinks) in Tannenwald, nicht links vor Tannenwald her |  |
| 5,10 | 428 | | links runter in Tannenwald auf altem Schleppweg (ca. 50 m vor scharfer Rechtskurve) |  |
| 5,40 | 380 | Ende Schleppw. | sofort rechts bis Wegekrenz, wieder scharf rechts, immer Schotterweg folgen | |






Roadbook : 2 von 4

| bei km | Höhe | bei Punkt | Beschreibung | |
|--------|------|----------------|-------------------------------------------------------------------------------------------------------------|--|
| 6,30 | 405 | Teerstrasse | scharf links ab, der Teerstrasse bergab folgen | |
| 7,46 | 330 | Schutzhütte | (Vorsicht Spielplatz) rechts hoch und nach 50 m wieder rechts auf Schotter bergauf (nicht auf Teer bleiben) | |
| 7,77 | 340 | Abknick rechts | weiter geradeaus steil bergauf | |
| 8,20 | 399 | Wegekreuzung | weiter steil bergauf (Berg der 1000 Tränen) | |
| 8,40 | 450 | Weggabelung | an Weggabelung weiter links, steil bergauf durch ausgewaschenen Schleppweg | |
| 8,76 | 480 | Ende Berg | an Wegkreuzung links auf Schotter, nur leicht bergauf, fast eben | |
| 9,35 | 485 | Weggabelung | rechts bergauf (nicht links bergab) | |
| 9,65 | 520 | Weggabelung | links | |
| 10,50 | 580 | Aussichtspunkt | Aussicht Richtung Calle ins Tal geniessen | |
| 11,62 | 530 | Schutzhütte | Vielwegekreuzung, scharf links und an darauf folgender Gabelung wieder links bergab | |
| 11,95 | 520 | Abknick rechts | rechts steil bergab, auf Schotter vor Tannenwald her | |
| 12,47 | 490 | Abknick rechts | weiter geradeaus bergab | |
| 13,25 | 440 | Linkskurve | rechts in versteckten Schleppweg, bergab (rechts am Baum Wegezeichen weisser Kreis) | |
| 14,07 | 370 | Ende Schleppw. | auf Teer links bergab ins Tal | |
| 14,43 | 350 | Abknick links | geradeaus (leicht rechts) weiter auf Teer ins Tal | |

Roadbook : 3 von 4

| bei km | Höhe | bei Punkt | Beschreibung | |
|--------|------|----------------|-----------------------------------------------------------------------------------------------------------|---------------------------------------------------------------------------------------|
| 14,58 | 335 | Abknick rechts | weiter geradeaus auf Teer |  |
| 15,15 | 290 | Kapelle | links, an Kapelle sofort rechts, weiter auf Teer bleiben, rechts bergauf | |
| 15,53 | 305 | Abknick rechts | weiter geradeaus auf Teer bergauf |  |
| 15,88 | 360 | Abknick links | links auf Schotter, immer auf direktem Weg bleiben |  |
| 16,97 | 350 | am Bildstock | rechts scharf bergauf, auf alten Schleppweg (hinter Bildstock herfahren, nicht leicht rechts bergauf) |  |
| 17,21 | 395 | Wegweiser | Wegweiser zum Hunstein, Möglichkeit zum Aussichtspunkt zu gehen |  |
| 17,62 | 400 | Drehplatz | dem Einzigen wegführenden Schotterweg folgen | |
| 18,08 | 380 | kl. Wegweiser | an Wegweiser A1 (rechts an Tanne) scharf links, auf Schleppweg durch Tannenwald bergab (schwer zu finden) |  |
| 18,24 | 362 | Scheune | links, leicht auf Schotter bergauf, immer geradeaus nicht rechts zwischen Feldwegen herunter |  |
| 18,83 | 330 | gr. Buche | an grosser freistehender Buche scharf rechts bergab, auf Schleppweg (stark zugewachsen) |  |
| 19,08 | 310 | Grundst.Ecke | links an Grundstück vorbei, am Teich entlang, rechts auf Strasse, Radweg R14 folgen | |
| 19,26 | 300 | Hausnr. 9 | vor Haus links hoch, kurzer Anstieg, an grosser Esche links auf Teer bergauf |  |
| 19,78 | 308 | Abknick links | links auf Teer, nicht geradeaus auf Schotter |  |
| 20,00 | 330 | Abknick rechts | rechts hinter Mast auf Feldweg bergauf, nicht auf Teer bleiben |  |
| 20,53 | 369 | hinter Kapelle | auf Schotterweg rechts leicht bergauf |  |

Roadbook : 4 von 4

| bei km | Höhe | bei Punkt | Beschreibung | |
|--------|------|---------------|--------------------------------------------------------------------------------------------------------------------|-------------------------------------------------------------------------------------|
| 21,05 | 380 | vor Mast | den zweiten Feldweg ca. 100 m vor dem Mast auf der linken Seite, links über Feldweg bergab |  |
| 21,53 | 333 | an Landesstr. | rechts, nach ca. 100 m links Richtung Wald |  |
| 21,81 | 335 | vor Wald | links auf Singletrail, Wegmarkierung X, vor den dicken Bäumen, dem Singletrail durch Senke der Markierung X folgen |  |
| 22,61 | 335 | Ende S.-Trail | weiter auf Schotter bergauf |  |
| 23,02 | 352 | grüne Bank | hinter Bank rechts auf Singletrail, Wegmarkierung X, Singletrail verläuft auf Bergrücken und am Ende steil bergab |  |
| 24,62 | 285 | Bildstock | zwischen Bildstock und grüner Bank, Singletrail zu Ende, auf Teer bergab ins Dorf => Tourende | |
| | | | | |
| | | | | |
| | | | | |
| | | | | |
| | | | | |
| | | | | |
| | | | | |
| | | | | |
| | | | | |
| | | | | |
| | | | | |
| | | | | |
| | | | | |
| | | | | |
| | | | | |
| | | | | |